

MagicMaps Newsletter vom 18.02.2009

Guten Tag,

das neueste Update für das Radwegenetz im Tour Explorer ist da! Damit wächst das routingfähige Netz auf über 120.000 km an. Die noch kälteren Tage können Sie gut nutzen, um sich mit den Möglichkeiten der Tourenplanung, GPS und Outdoor-Navigation zu beschäftigen. Für jeden Anwendungsbereich und jedes Budget gibt es die richtige Lösung.

Desweiteren lesen Sie heute wieder über MagicMaps Innovationen, Produkt-Auszeichnungen und Testberichte.

Freuen Sie sich auf das Outdoorerlebnis.

- [Downloads/Updates](#)
- [Närrische Preise](#)
- [Produkte](#)
- [Kurz notiert](#)

Viel Spaß beim Lesen wünscht Ihnen



Marko Ripperger

Downloads / Updates

Tour Explorer und aktuelles ADFC Radwegenetz

Der Tour Explorer bietet Ihnen als erste Software die Möglichkeit des Radroutings auf geprüften Radwegen. Für die Qualität der Strecke sorgen die Redakteure des Allgemeinen Deutschen Fahrrad Clubs e.V. Mit diesem kostenlosen Update wächst das ADFC Tourennetz auf über 120.000 km an. Wenn Sie mit dem MagicMaps Tour Explorer am PC Ihre Touren planen, können Sie nun noch mehr Touren nutzen.

Das Update finden Sie [hier](#).

MagicMaps2Go

Outdoor-Navigation für PDAs und Smartphones - die digitalen Karten von [MagicMaps](#) und [KOMPASS](#) (beliebte Urlaubsgebiete) inklusive Touren können auf mobile Geräte übertragen und für die Navigation verwendet werden. Mit der neuen Version 3.1.4 von [MagicMaps2Go](#) werden auch Geräte mit Auflösung 800 x 400 und 400 x 240 unterstützt.

Hier gehts zum kostenlosen [Download](#).

MagicMaps Scout

Das letzte Update von MagicMaps Scout wurde nochmals aktualisiert. Laden Sie es sich einfach nochmals herunter. Hier gehts zum [Download](#).

Närrische Preise bei MagicMaps



Unsere Preise treiben's bunt! Verrückte Preise gibt's über die Faschingszeit auf alle Tour Explorer, MagicMaps2Go und MagicMaps Scout-Artikel.

Nur vom 19. bis 25 Februar

[Jetzt kaufen](#)

Produkte

Im MagicMaps Shop haben wir praktische Produkte für Ihre Ausflüge. Von der Planung angefangen (Software auf DVD sowie Bücher mit Tourenbeschreibungen), über GPS-Geräte für mehr Orientierung (z.B. Garmin und Falk) bis zu praktischen Artikeln für mehr Spaß und Sicherheit.

Vermissen Sie ein bestimmtes Produkt? Schreiben Sie uns doch einfach eine kurze E-Mail an info@magicmaps.de - vielen Dank!



Premiere: MagicMaps GPS Tracker

Einfach nur genial und praktisch. Der GPS Tracker macht das was kein Navi kann und ergänzt Ihre bisherige GPS-Hardware (Garmin, Magellan, Falk, Wintec etc).

Mit dem GPS Tracker wissen Sie stets, wo Personen oder Gegenstände sich befinden. Sie schreiben dem kleinen Gerät mit dem Handy eine SMS und bekommen die Koordinate zurückgeschickt.

Sie rufen den GPS Tracker an und hören live was dort gesprochen wird wo sich das kleine Gerät befindet.

Der Tracker eignet sich z.B. für die Ortung von Marathonläufern, Radfahrern etc, ist beim Bergwandern ein guter Aufpasser und eignet sich noch für viele weitere Anwendungen - Vorschläge, sowie den Testbericht mit Urteil "SEHR GUT" finden Sie auf unserer Produktseite.

[Jetzt kaufen](#)



Falk F10 Absoluter Testsieger vor TomTom

Da der F10 aktuell alle Testberichte als Sieger abräumt, haben wir für Sie die aktuellen Berichte gesammelt. Sie finden alle Informationen zum Falk F10 mit den Testberichten auf der Produktseite bei MagicMaps.

 "SEHR GUT", NAVImagazin Ausgabe 11-12/2008, S. 30-31

"Sehr empfehlenswert"! Auto Motor und Sport, Heft 3 vom 15.01.09,

"Testsieger im Preis-Leistungsverhältniss", ComputerBild, Heft 4 vom 02.02.2009

 Natürlich lässt sich auch das Falk F10 Autonavi mit der Outdoor-Erweiterung MagicMaps Scout zusätzlich in der Natur nutzen.

[Jetzt kaufen](#)



Kingston 2GB Multi Kit

Dieses All-in-One Medienkit ist eine Kombination aus Einzelkarte und Adaptern. Mobile Benutzer erhalten so die kompatible Speicherlösung, die sie für alle mit SD und USB kompatiblen Geräte benötigen: Mobiltelefone, Digitalkameras, Notebooks, Media Player usw.

Speichern Sie all Ihre mobilen Daten auf der microSD Karte – Fotos, Lieder, Kurznachrichten, Videoclips und persönliche Daten. Nutzen Sie sie dann auf den Geräten Ihrer Wahl wie einen USB Stick – mit dem praktischen Kingston Multi-Kit ein Kinderspiel.

USB-Stick war gestern - heute mischen wir Design und Funktionalität.

Jetzt kaufen 


Kurz notiert



Free Messe in München mit GPS-Schwerpunkt

MagicMaps freut sich auf Ihren Besuch auf der FREE Messe in München, die Erlebnismesse (Freizeit, Reisen, Erholung) erstmals mit GPS-Forum. Unsere Kooperationspartner und weitere "GPSler" werden auch vertreten sein von Garmin über Magellan, MyNav, ADAC-Verlag, Bruckmann-Verlag, ADFC mit Tourenportal, Landesvermessungsamt Bayern, 3dRealityMaps, Touratech, Trackspace (Handynavigation), Navko (neuer Anbieter mit outdoortauglichen PDAs), Yabadu, Bike GPS, TransalpInfo, Deutscher Alpenverein uvm. Sie finden uns in Halle A6, Stand-Nr. 418.

Wir freuen uns über Ihren Besuch und wünschen eine gute Anreise nach München zur FREE Messe.




MagicMaps Tour Explorer gewinnt ITB BuchAward 2009

MagicMaps gewinnt mit der Tourenplanungssoftware "Tour Explorer" den ITB BuchAward 2009 - Innovationspreis zum Trendthema GPS.

Dass der Tour Explorer die ideale Planungsgrundlage für Outdooraktivitäten ist und die ideale Ergänzung für GPS Geräte ist, bestätigen unsere Kunden täglich. Wir freuen uns, dass auch die Jury dieser Meinung ist.

Die Preisvergabe findet im Rahmen der weltgrößten Touristikmesse ITB in Berlin am 13. März 2009 ab 15 Uhr in Halle 4.1 mit Moderatorin Mary Amiri (Vox TV) statt.



Testurteil für MagicMaps2Go

Die Outdoorerweiterung für Pocket PC und Smartphone MagicMaps2Go wurde von navigation-professionell.de erfolgreich getestet.

Zusammenfassend wird MagicMaps2Go als DAS Programm der Wahl für outdooraktive Nutzer von PDA/Smartphone gesehen. MagicMaps2Go ist praxistauglich und bietet die grundlegenden Funktionen der Navigation und Aufzeichnung von GPS-Daten im Gelände".

Den gesamten Bericht lesen Sie hier.



Wandern in Spanien - GPS Tracks

Die Seite [Topwalks](#) bietet Ihnen über 200 Wanderwege aus Spanien in den Regionen von Asturien, Aragonien, Andalusien, Kantabrien und Valencia. Jeder mit Beschreibung, Karte, Höhenprofil, GPS Wegpunkten, Fotoshow und Fotografien. Insgesamt hat Topwalks etwa 15.000 Naturfotos. Merken Sie sich die Seite für Ihren nächsten Urlaub vor und laden Sie sich schöne Strecken auf Ihr mobiles GPS-Gerät.

Diese und weitere interessante Links zu Tourenseiten finden Sie auch in der ständig wachsenden MagicMaps [Sammlung](#).



Neu: Google Earth 5.0

Mit der neuen kostenlosen Version von Google Earth können Sie nicht nur die Welt in Luftbildern sehen.

Wenn Sie Fliegen (Ballonfahren, Segelfliegen etc.) können Sie aufgezeichnete Tracks mit Höhenprofil nicht nur auf den Boden legen wie gewohnt, sondern direkt über der Landschaft betrachten und so den Flug originalgetreu nachfliegen.


Aktualisieren Sie Ihre Google Earth Version, hier gehts zum Download.



Wussten Sie schon...

Wo sind Sie leichter in der Schweiz, auf dem Jungfrauoch oder in Basel?

Der Betrag der Schwerkraft ist abhängig vom Ort. Je weiter wir nach Norden gehen, umso mehr nimmt sie zu, je höher wir steigen, umso mehr nimmt sie ab. Dadurch ist eine 70 kg schwere Person auf dem Jungfrauoch immerhin 65 Gramm leichter als in Basel. Deshalb müssen Präzisionswagen für Ihre jeweiligen Betriebsstandort geeicht werden.



Update für Fugawi

[Fugawi Global Navigator](#) ist eine GPS-Software, die gescannte und digitale Karten importiert und kalibriert. Der Vorteil ist, dass Sie sämtliche Karten mit nur einer Software bedienen können.

Es gibt ein kostenloses Update Version 4.5.28 für Fugawi Global Navigator und Fugawi Marine ENC Software. Das Update ist kostenlos für alle Kunden die Fugawi nach dem 1. Januar 2007 gekauft haben. Lesen Sie die Neuerungen auf der Upgrade Seite; hier gehts zum [Upgrade](#).

Kontakt

Damit unser Newsletter auch zukünftig Ihren Posteingang erreicht, nehmen Sie bitte die Absenderadresse dieser E-Mail in Ihr persönliches Adressbuch oder in Ihre Liste sicherer Absender auf.

Bitte antworten Sie nicht auf diesen Newsletter, er ist automatisch generiert.

Haben Sie Fragen und Anregungen zum Newsletter? Bitte schreiben Sie an info@magicmaps.de.

Newsletter verpasst? Besuchen Sie unser [Newsletter-Archiv](#).

Sie können jederzeit das Abonnement beenden:
www.magicmaps.de/service/newsletter.html

Tel.: 07127 970 16-0

Fax: 07127 970 16-9

E-Mail: info@magicmaps.de

© 2008 MagicMaps GmbH, Wilhelm-Schickard-Str. 7, 72124 Pliezhausen

HRB 354295 / AG Stuttgart, USt-Id DE210202744

Geschäftsführer: Dr. Gerhard Lörcher, Dr. Tobias Hüttner, Hans-Hermann Schaber